

L'ORIOLOLLAISE

CHAMPIONNAT RÉGIONAL FFC

DIMANCHE 1^{ER} JUIN

— DÉPART 13H30 —

NOUVELLE
AQUITAINE
OPEN 2 & 3



OFFICIELS

DIRECTION ÉPREUVE

Président AC4B : Philippe NADON
06.85.69.48.18

Secrétaire AC4B : Denis BLIN
06.14.68.54.21

ORGANISATION

Speakers : Simon ROUYER

MOTOS SECURITE

2 Motos sécurité de la SMANA

COLLÈGE DES COMMISSAIRES

Président du Jury : Stéphane LAVIGNAC

Commissaire 1 : Méлина BOSSIS

Commissaire 2 : A définir

Juge à l'arrivée : Margot NADON

SERVICE MÉDICAL

Line NADON, infirmière DE,
06.52.15.92.03

Dominique FRIOU, infirmier DE,
06.67.60.00.98

MOT DU MAIRE

Commune du Sud Charente appartenant à la Communauté de Communes des 4B, Oriolles s'étend sur une superficie de 18.3 km² essentiellement boisée. Avec un relief vallonné propre à la forêt de la Double le point culminant est à 161 m situé au village de « chez Beaudut ». Il y fait bon vivre et les Oriollais résident dans des hameaux plutôt dispersés sur la commune. De nombreuses entreprises y sont installées comme la société Guenon et fils devenue maintenant Agri Vision, la Société Suez, l'entreprise de transport AG2S, l'entreprise de Travaux publics Olivier Jousseau ainsi que quelques artisans.

La commune n'a pas de commerces mais accueille un traiteur Boucher Charcutier tous les jeudis matin, le Bus France service du Département, ainsi qu'un dépôt de pain à l'agence postale.

La commune est bien animée grâce aux associations comme l'Association des Oriollais, Oriolles mon Village, la Gym Volontaire et la Société de Chasse qui ont à cœur d'organiser des manifestations tout au long de l'année. Par ailleurs d'autres initiatives complètent ces animations comme par exemple la Pétanque du vendredi soir ou les jeux de société diverses du lundi après-midi, ou encore les randonnées pédestres du lundi, jeudi et vendredi.

Oriolles a toujours à cœur d'accueillir des manifestations comme celle de la course cycliste du 1 er juin.

Isabelle LAGARDE, Maire de Oriolles



INFOS / LIEUX PRATIQUES

A partir de 10h30

Repas bénévoles et officiels de la course
Salle des fêtes de Oriolles

11h30 – 13h

Permanence, remise des dossards
Salle des fêtes de Oriolles

12h45 - 13h00

Réunion Pilotes
Salle des fêtes de Oriolles

13h30

Départ
Route de Chillac à Oriolles (En descendant)

16h05

Arrivée et cérémonie protocolaire
Route de Chillac à Oriolles (En Montant)

17h30

Pot offert aux bénévoles et officiels
Salle des fêtes de Oriolles.

HOPITAUX

Barbezieux Saint-Hilaire

Hôpitaux Sud Charente,
Route de Saint Bonnet,
16300 Barbezieux Saint-Hilaire
05.45.78.78.00

Angoulême

Centre Hospitalier Angoulême,
Chemin du Grand Girac,
16959 Angoulême
05.45.24.40.40

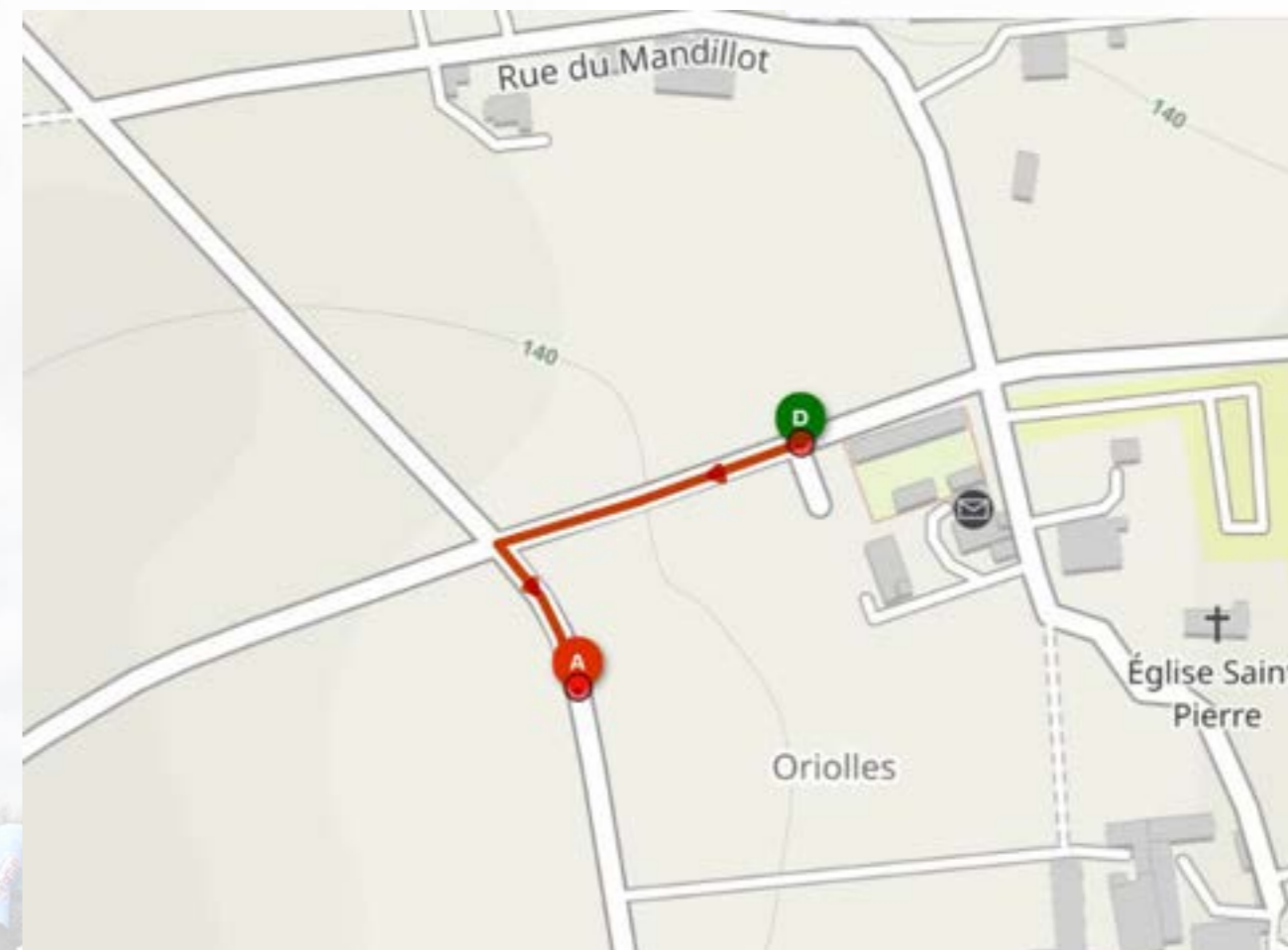
SITE DE DÉPART

RASSEMBLEMENT DE DÉPART

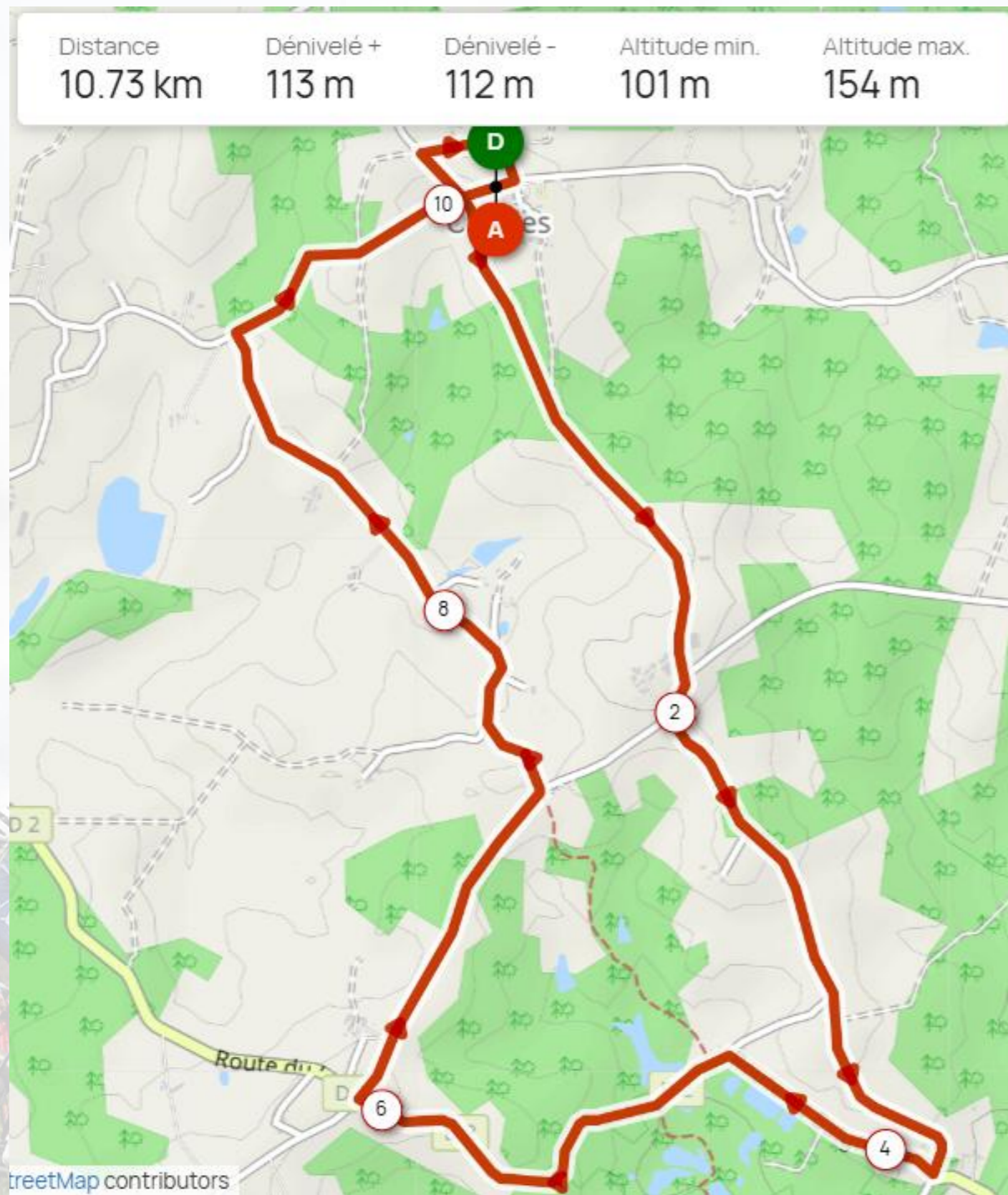
Route de Chillac à Oriolles, face à la mairie dans le sens descendant

Appel : 13h15

Départ Réel : 13h30



PARCOURS



PROFIL

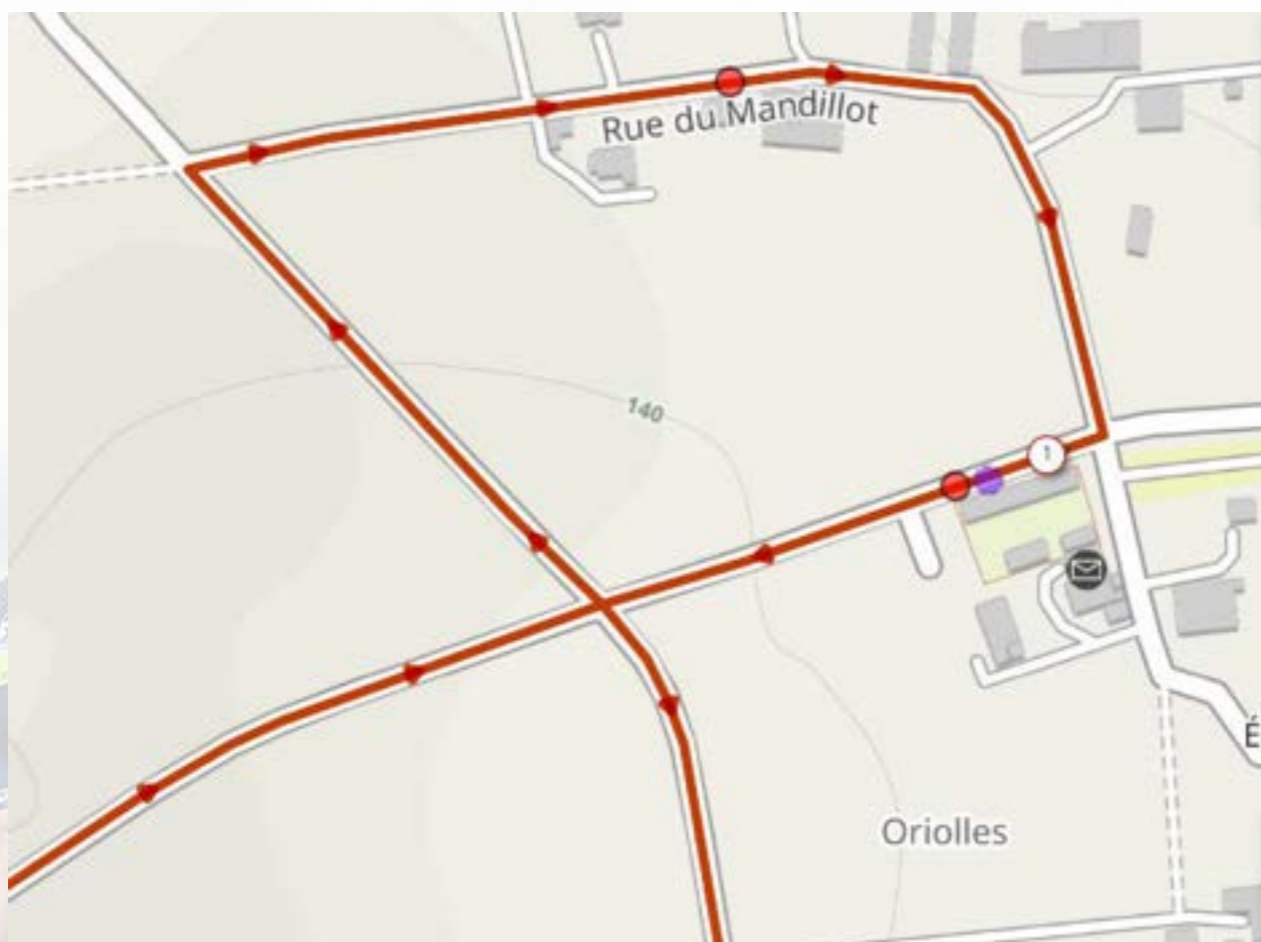


ARRIVÉE

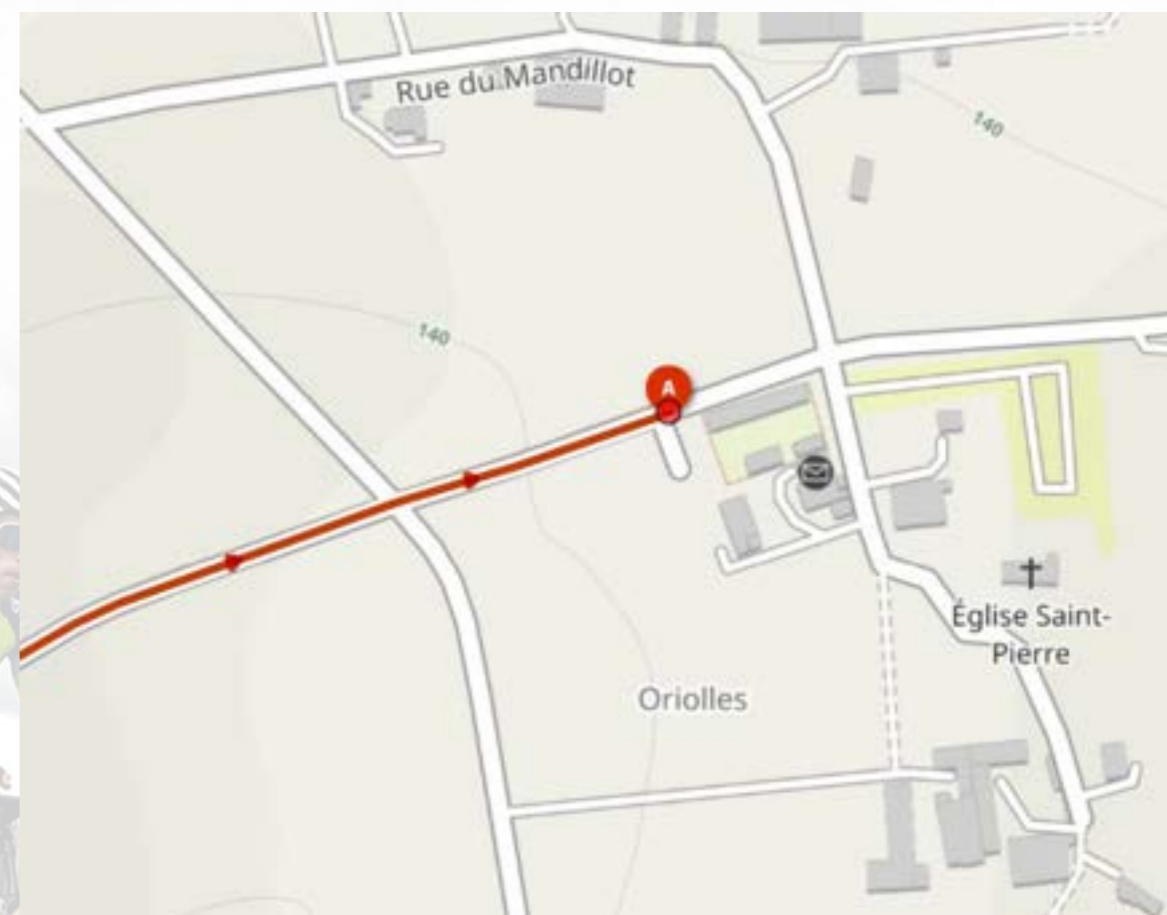
LIGNE D'ARRIVÉE

Route de Chillac à Oriolles devant la Mairie : **Sens descendant pendant les tours de circuit et sens montant pour l'arrivée**

Boucle par Rue du Mandillot pendant tous les tours de circuit



Arrivée directe dans le sens montant Route de Chillac sans passer par la Rue du Mandillot



ITINERAIRE DETAILLE

| Km à parcourir | Km Parcours | ITINERAIRE DETAILLE CHARENTE ORIOLLES | DANGERS |
|----------------|-------------|---|---------|
| 10,7 | 0 | Départ : Route de Chillac – D131 | |
| 10,5 | 0.2 | A gauche – Le Maine à Chautard – D127 | |
| 8,7 | 2 | Tout droit – Route de Guizengard – D127 | |
| 7 | 3,7 | A droite – Route de Baignes – D2 | |
| 4,6 | 6,1 | A droite – Route de Boisbretteau – D452 | |
| 3,4 | 7,3 | A gauche – Route de Chez Auger | |
| 1,5 | 9,2 | A droite – Route de Touverac – D131 | |
| 0,6 | 10,1 | A gauche – Le Maine à Chautard – D127 (Dernier tour tout droit !!) | |
| 0,4 | 10,3 | A droite – Rue du Mandillot | |
| 0,1 | 10,6 | A droite – Route de Chillac – D131 | |
| 0 | 10,7 | Arrivée : Route de Chillac – D131 | |

PARTENAIRES

